

КО МРЧКОВАЦ

ОПШТИНА
ВЕЛИКО ГРАДИШТЕ

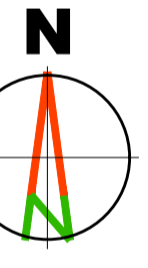
КО КЛЕЊЕ

КО ЖИТКОВИЦА

Желез. станица
Раброво-Клење







ОПШТИНА
КУЧЕВО

КО ДУШМАНИЋ





ЛЕГЕНДА

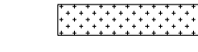
ГРАНИЦЕ

-  Граница суседних јединица локалних самоуправа
-  Граница катастарске општине
-  Граница грађевинског подручја насеља
-  Граница грађевинског подручја изван насеља
-  Граница катастарске парцеле
-  Број катастарске парцеле

ПОДРУЧЈА

-  Грађевинско подручје насеља
-  Грађевинско подручје изван насеља

ГРОБЉА

-  Површине за гробља

<p>Наручилац израде плана: ОПШТИНСКА УПРАВА ОПШТИНЕ ГОЛУБАЦ ул. Милоша Раброва бр. 14 ГОЛУБАЦ</p>	<p>Носилац израде плана: Општинска управа општине Голубац Одељење за урбанизам и изградњу, комуналне, инспекцијске и имовинско-правне послове ул. Милоша Раброва бр. 14 ГОЛУБАЦ</p>
<p>Обрађивач плана: "АРХИПЛАН" Д.О.О. ул. Милоша Раброва бр. 14 АРАЊЕЛОВАЦ</p>	<p>Носилац израде плана: Општинска управа општине Голубац Одељење за урбанизам и изградњу, комуналне, инспекцијске и имовинско-правне послове ул. Милоша Раброва бр. 14 ГОЛУБАЦ</p>
<p>Назив плана: ПРОСТОРНИ ПЛАН ОПШТИНЕ ГОЛУБАЦ</p>	
<p>Назив листа: КАТАСТАРСКИ ПЛАН СА ГРАНИЦАМА ГРАЂЕВИНСКОГ ПОДРУЧЈА</p>	<p>Уређбена основа за насеље Клење Уређбена основа за насеље Клење</p>
<p>Руководилац израде: одговорни планер: дипл.инж.арх. Драгана Бица (ИКС 100 0059 03)</p>	<p>Размера: 1:5000 Лист број: II.2.1. Датум: мај, 2023. год. Фаза израде: НАЦРТ ПЛАНА</p>

AutoCAD цртеж - Свеј цртеж у власности фирме "Архиплан" д.о.о. Арањеловац, Србија / AutoCAD drawing - All rights in this drawing are reserved to "ARHPLAN" LLC, Aranjelovac, Serbia